

УТВЕРЖДАЮ

Директор

ФБУК РО «Археологического
музея-заповедника «Танаис»

Червозчиков В.И.

14" мая 2024 г.



ПАСПОРТ ДОСТУПНОСТИ объекта социальной инфраструктуры (ОСИ) N2

Объект: краеведческий музей (Выставочный павильон)

Адрес: 346813, Ростовская область, Мясниковский район, х. Недвиговка

Название организации: государственное бюджетное учреждение культуры Ростовской области «Археологический музей-заповедник «Танаис»

х. Недвиговка

2024 год

1. Общие сведения об объекте

1.1. Наименование (вид) объекта

Музей краеведения

1.2. Адрес объекта :346813,

Мясниковский район Ростовской обл., х.Недвиговка

1.3. Сведения о размещении объекта:

- отдельно стоящее здание 1 этаж, 147,7 кв. м

1.4. Год постройки здания 1961, последнего капитального ремонта _____

1.5. Дата предстоящих плановых ремонтных работ: текущего- при наличии финансирования, капитального - при наличии финансирования

Сведения об организации, расположенной на объекте

1.6. Название организации (учреждения) (полное юридическое наименование – Государственное бюджетное учреждение культуры Ростовской области

«Археологический музей-заповедник «Танаис»

(ГБУК РО «Археологический музей-заповедник «Танаис»)

1.7. Юридический адрес организации (учреждения)

346813,Россия,Мясниковский район Ростовской обл., х.Недвиговка

1.8. Основание для пользования объектом :оперативное управление

1.9. Форма собственности - Государственная

1.10. Территориальная принадлежность- региональная

1.11. Вышестоящая организация- Министерство культуры Ростовской области

1.12. Адрес вышестоящей организации, другие координаты: 344002,г.Ростов-на-Дону,ул.Московская,51/пер.Соборный,15

2. Характеристика деятельности организации на объекте (по обслуживанию населения)

2.1. Сфера деятельности – образование и культура

2.2. Виды оказываемых услуг:

Культурно-просветительские

2.3. Форма оказания услуг: на объекте

2.4. Категории обслуживаемого населения по возрасту: все возрастные категории

2.5. Категории обслуживаемых инвалидов: инвалиды, передвигающиеся на коляске, инвалиды с нарушениями опорно-двигательного аппарата; нарушениями слуха

2.6. Плановая мощность: посещаемость (количество обслуживаемых в день), вместимость, пропускная способность _____ 136 _____

2.7. Участие в исполнении ИПР инвалида, ребенка-инвалида (да, нет) _нет

3. Состояние доступности объекта

3.1. Путь следования к объекту пассажирским транспортом

Электропоезд «Ростов-на-Дону-Таганрог», ост. «Танаис»

Автобус №458 от ост. «Центральный рынок»(г.Ростов-на-Дону)до ост. «Танаис»

наличие адаптированного пассажирского транспорта к объекту:

нет

3.2. Путь к объекту от ближайшей остановки пассажирского транспорта:

3.2.1. Расстояние до объекта от остановки транспорта 100 м

3.2.2. Время движения (пешком) 2 мин.

3.2.3. Наличие выделенного от проезжей части пешеходного пути:

нет

3.2.4. Перекрестки: нерегулируемые

3.2.5. Информация на пути следования к объекту:

визуальная

3.2.6. Перепады высоты на пути: подъем при движении от остановки электропоезда

Их обустройство для инвалидов на коляске: нет

3.3. Организация доступности объекта для инвалидов - форма обслуживания <*>

N п/п	Категория инвалидов (вид нарушения)	Вариант организации доступности объекта (формы обслуживания) <*>
1	Все категории инвалидов и МГН	
	в том числе инвалиды:	
2	передвигающиеся на креслах-колясках	А
3	с нарушениями опорно-двигательного аппарата	А
4	с нарушениями зрения	-
5	с нарушениями слуха	А
6	с нарушениями умственного развития	-

3.4. Состояние доступности основных структурно-функциональных зон

N п/п	Основные структурно-функциональные зоны	Состояние доступности, в том числе для основных категорий инвалидов <***>
1	Территория, прилегающая к зданию (участок)	ДЧ-В
2	Вход (входы) в здание	ДП-В
3	Путь (пути) движения внутри здания (в т.ч. пути эвакуации)	ДП-В
4	Зона целевого назначения здания (целевого посещения объекта)	ДП-В
5	Санитарно-гигиенические помещения	-
6	Система информации и связи (на всех зонах)	ДП-В
7	Пути движения к объекту (от остановки автобуса)	ДЧ-В

3.5. ИТОГОВОЕ ЗАКЛЮЧЕНИЕ о состоянии доступности ОСИ: ДП-В

4. Управленческое решение

4.1. Рекомендации по адаптации основных структурных элементов объекта

N п/п	Основные структурно-функциональные зоны объекта	Рекомендации по адаптации объекта (вид работы) <*>
1	Территория, прилегающая к зданию (участок)	индивидуальное решение с ТСР
2	Вход (входы) в здание	-
3	Путь (пути) движения внутри здания (в т.ч.	-

	пути эвакуации)	
4	Зона целевого назначения здания (целевого посещения объекта)	-
5	Санитарно-гигиенические помещения	-----
6	Система информации на объекте (на всех зонах)	-
7	Пути движения к объекту (от остановки транспорта)	индивидуальное решение с ТСП
8	Все зоны и участки	-

В связи с проектированием и строительством нового музейного комплекса провести текущий ремонт помещений

4.2. Период проведения работ

При наличии финансирования

в рамках исполнения : Акта обследования от 14.05.2024 г.

(указывается наименование документа: программы, плана)

4.3. Ожидаемый результат (по состоянию доступности) после выполнения работ по адаптации : ДП-В

Оценка результата исполнения программы, плана (по состоянию доступности) __ДП-В

4.4. Для принятия решения не требуется согласование:

4.5. Информация размещена (обновлена) на Карте доступности субъекта Российской Федерации www.zhit-vmeste.ru

5. Особые отметки

Паспорт сформирован на основании:

1. Акта обследования объекта: N акта 2 от "14" мая 2024 г.

2. Анкеты.

3.2.5. Информация на пути следования к объекту: визуальная

3.2.6. Перепады высоты на пути: есть, на пути от остановки электропоезда -подъем

Их обустройство для инвалидов на коляске: нет

3.3. Организация доступности объекта для инвалидов - форма обслуживания:

№ п/п	Категория инвалидов (вид нарушения)	Вариант организации доступности объекта (формы обслуживания) <*>
1	Все категории инвалидов и МГН в том числе инвалиды:	
2	передвигающиеся на креслах-колясках	А
3	с нарушениями опорно-двигательного аппарата	А
4	с нарушениями зрения	-
5	с нарушениями слуха	А
6	с нарушениями умственного развития	-

<*> указывается один из вариантов: «А» доступность всех зон и помещений - универсальная, «Б» доступны специально выделенные участки и помещения, «ДУ» доступность условная: дополнительная помощь сотрудника, услуги на дому, дистанционно, «ВНД» не организована доступность.

3.4. Состояние доступности основных структурно-функциональных зон:

№ п/п	Основные структурно-функциональные зоны	Состояние доступности, в том числе для основных категорий инвалидов <***>	Приложение	
			№ на плане	№ фото
1	Территория, прилегающая к зданию (участок)	ДЧ-В		
2	Вход (входы) в здание	ДП-В		
3	Путь (пути) движения внутри здания (в т.ч. пути эвакуации)	ДП-В		
4	Зона целевого назначения здания (целевого посещения объекта)	ДП-В		
5	Санитарно-гигиенические помещения	-----		
6	Система информации и связи (на всех зонах)	ДП-В		
7	Пути движения к объекту (от остановки транспорта)	ДЧ-В		

<***> Указывается: ДП-В - доступно полностью всем; ДП-И (К, О, С, Г, У) - доступно полностью избирательно (указать категории инвалидов); ДЧ-В - доступно частично всем; ДЧ-И (К, О, С, Г, У) - доступно частично избирательно (указать категории инвалидов); ДУ - доступно условно, ВНД - недоступно.

3.5. ИТОГОВОЕ ЗАКЛЮЧЕНИЕ о состоянии доступности ОСИ: ДЧ-В (К, О, С, Г, У) - доступно частично избирательно

4. Управленческое решение (проект)

4.1. Рекомендации по адаптации основных структурных элементов объекта:

N п/п	Основные структурно-функциональные зоны объекта	Рекомендации по адаптации объекта (вид работы) <*>
1	Территория, прилегающая к зданию (участок)	индивидуальное решение с ТСП
2	Вход (входы) в здание	
3	Путь (пути) движения внутри здания (в т.ч. пути эвакуации)	-
4	Зона целевого назначения здания (целевого посещения объекта)	-
5	Санитарно-гигиенические помещения	-----
6	Система информации на объекте (на всех зонах)	-
7	Пути движения к объекту (от остановки транспорта)	индивидуальное решение с ТСП
8	Все зоны и участки	-

В связи с предстоящим строительством новых выставочных помещений и сносом данного здания

<*> Указывается один из вариантов (видов работ): не нуждается; ремонт (текущий, капитальный); индивидуальное решение с ТСП; технические решения невозможны - организация альтернативной формы обслуживания.

4.2. Период проведения работ __ при наличии финансирования в рамках исполнения Акта обследования №2

(указывается наименование документа: программы, плана)

4.3. Ожидаемый результат (по состоянию доступности) после выполнения работ по адаптации : Доступно всем

Оценка результата исполнения программы, плана (по состоянию доступности) ДУ

4.4. Для принятия решения требуется, не требуется (нужное подчеркнуть):

4.4.1. Согласование на Комиссии : не требуется

(наименование Комиссии по координации деятельности в сфере обеспечения доступной среды жизнедеятельности для инвалидов и других МГН)

4.4.2. Согласование работ с надзорными органами (в сфере проектирования и строительства, архитектуры, охраны памятников, другое - указать):
не требуется

4.4.3. Техническая экспертиза; разработка проектно-сметной документации: требуется

4.4.4. Согласование с вышестоящей организацией (собственником объекта): требуется

4.7. Информация может быть размещена (обновлена) на Карте доступности субъекта Российской Федерации _www.zhit-vmeste.ru

(наименование сайта, портала)

5. Особые отметки

ПРИЛОЖЕНИЯ:

Результаты обследования:

- | | |
|--|---------|
| 1. Территории, прилегающей к объекту | на 1 л. |
| 2. Входа (входов) в здание | на 1 л. |
| 3. Путей движения в здании | на 1 л. |
| 4. Зоны целевого назначения объекта | на 1 л. |
| 5. Санитарно-гигиенических помещений | на 1 л. |
| 6. Системы информации (и связи) на объекте | на 1 л. |

Поэтажные планы, паспорт БТИ : есть на _1_ л.

Рабочая группа

Гл.инженер

Скнарин Александр Владимирович


(Должность, Ф.И.О.)

Заведующий ОПМФГОТ Заболотских Наталья Викторовна

(Должность, Ф.И.О.)

Заведующий ХТО Харыбин Виктор Николаевич

(Должность, Ф.И.О.)



(Подпись)
(Подпись)
(Подпись)

к Акту обследования ОСИ к паспорту доступности ОСИ № 2 от «14»мая 2024 г.

I Результаты обследования:
1. Территории, прилегающей к зданию (участка)
Музея краеведения
Наименование объекта, адрес

№ п/п	Наименование функционально-планировочного элемента	Наличие элемента			Выявленные нарушения и замечания		Работы по адаптации объектов	
		есть/нет	№ на плане	№ фото	Содержание	Значимо для инвалида (категория)	Содержание	Виды работ
1.1	Вход (входы) на территорию	Нет	-	2	К зданию примыкает центральная аллея	-	необходимо устройство твердого покрытия	-
1.2	Путь (пути) движения на территории	Есть		1,2	тротуар из тырсы		необходимо устройство твердого покрытия	
1.3	Лестница (наружная)	нет	-	-	-	-	-	-
1.4	Пандус (наружный)	есть	-	-	-	-	-	-
1.5	Автостоянка и парковка	есть		-	-	-	-	-
	ОБЩИЕ требования к зоне				Не соответствует нормам		-	индивидуальное решение с ТСР

III Заключение по зоне:

Наименование структурно-функциональной зоны	Состояние доступности* (к пункту 3.4 Акта обследования ОСИ)	Приложение		Рекомендации по адаптации (вид работы)** к пункту 4.1 Акта обследования ОСИ
		№ на плане	№ фото	
Путь (пути) движения на территории	ДЧ-В	-		индивидуальное решение с ТСР

* указывается: ДП-В - доступно полностью всем; ДП-И (К, О, С, Г, У) – доступно полностью избирательно (указать категории инвалидов); ДЧ-В - доступно частично всем; ДЧ-И (К, О, С, Г, У) – доступно частично избирательно (указать категории инвалидов); ДУ - доступно условно, ВНД - недоступно

**указывается один из вариантов: не нуждается; ремонт (текущий, капитальный); индивидуальное решение с ТСР; технические решения невозможны – организация альтернативной формы обслуживания

Комментарий к заключению: _____ соответствует нормам _____

I Результаты обследования:

2. Входа (входов) в здание

Музея краеведения
Наименование объекта, адрес

№ п/п	Наименование функционально-планировочного элемента	Наличие элемента			Выявленные нарушения и замечания		Работы по адаптации объектов	
		есть/нет	№ на плане	№ фото	Содержание	Значимо для инвалида (категория)	Содержание	Виды работ
2.1	Лестница (наружная)	нет	-	-	-	-	--	-
2.2	Пандус (наружный)	есть	-	-	-	-		--
2.3	Входная площадка (перед дверью)	есть	-	-	-			
2.4	Дверь (входная)	есть	-	-	-			
2.5	Тамбур	нет	-	-	-	-	-	-
	ОБЩИЕ требования к зоне					соответствует нормам		

II Заключение по зоне:

Наименование структурно-функциональной зоны	Состояние доступности* (к пункту 3.4 Акта обследования ОСИ)	Приложение		Рекомендации по адаптации (вид работы)** к пункту 4.1 Акта обследования ОСИ
		№ на плане	№ фото	
Входная площадка (перед дверью)	ДП-В		-	
Дверь (входная)	ДП-В		-	

* указывается: ДП-В - доступно полностью всем; ДП-И (К, О, С, Г, У) – доступно полностью избирательно (указать категории инвалидов); ДЧ-В - доступно частично всем; ДЧ-И (К, О, С, Г, У) – доступно частично избирательно (указать категории инвалидов); ДУ - доступно условно, ВНД - недоступно

** указывается один из вариантов: не нуждается; ремонт (текущий, капитальный); индивидуальное решение с ТСР; технические решения невозможны – организация альтернативной формы обслуживания

Комментарий к заключению: _____ соответствует нормам _____

I Результаты обследования:

3. Пути (путей) движения внутри здания (в т.ч. путей эвакуации)

Музей краеведения
Наименование объекта, адрес

№ п/п	Наименование функционально-планировочного элемента	Наличие элемента			Выявленные нарушения и замечания		Работы по адаптации объектов	
		есть/нет	№ на плане	№ фото	Содержание	Значимо для инвалида (категория)	Содержание	Виды работ
3.1	Коридор (вестибюль, зона ожидания, галерея, балкон)	нет	-	-	-	-	-	-
3.2	Лестница (внутри здания)	нет	-	-	-	-	-	-
3.3	Пандус (внутри здания)	нет	-	-	-	-	-	-
3.4	Лифт пассажирский (или подъемник)	нет	-	-	-	-	-	-
3.5	Дверь	есть	-	-	-	-	-	-
3.6	Пути эвакуации (в т.ч. зоны безопасности)	нет	-	-	-	-	-	-
	ОБЩИЕ требования к зоне	есть	-	-	-	-	-	-

III Заключение по зоне:

Наименование структурно-функциональной зоны	Состояние доступности* (к пункту 3.4 Акта обследования ОСИ)	Приложение		Рекомендации по адаптации (вид работы)** к пункту 4.1 Акта обследования ОСИ
		№ на плане	№ фото	
Дверь	ДП-В (О,С,Г,У)		-	

* указывается: ДП-В - доступно полностью всем; ДП-И (К, О, С, Г, У) – доступно полностью избирательно (указать категории инвалидов); ДЧ-В - доступно частично всем; ДЧ-И (К, О, С, Г, У) – доступно частично избирательно (указать категории инвалидов); ДУ - доступно условно, ВНД - недоступно
 **указывается один из вариантов: не нуждается; ремонт (текущий, капитальный); индивидуальное решение с ТСР; технические решения невозможны – организация альтернативной формы обслуживания

Комментарий к заключению: доступно всем

к Акту обследования ОСИ к паспорту доступности ОСИ № 2 от «14» мая 2024 г.

I Результаты обследования:**4. Зоны целевого назначения здания (целевого посещения объекта)****Музея краеведения**

Наименование объекта, адрес

№ п/п	Наименование функционально-планировочного элемента	Наличие элемента			Выявленные нарушения и замечания		Работы по адаптации объектов	
		есть/нет	№ на плане	№ фото	Содержание	Значимо для инвалида (категория)	Содержание	Виды работ
4.1	Кабинетная форма обслуживания	нет	-	-	-	-	-	
4.2	Зальная форма обслуживания	нет	-	-	-	-	-	
4.3	Прилавочная форма обслуживания	нет	-	-	-	-	-	-
4.4	Форма обслуживания с перемещением по маршруту	есть			-		-	-
4.5	Кабина индивидуального обслуживания	нет	-	-	-	-	-	-
	ОБЩИЕ требования к зоне				-		-	-

Итоговое заключение по зоне:

Наименование структурно-функциональной зоны	Состояние доступности* (к пункту 3.4 Акта обследования ОСИ)	Приложение		Рекомендации по адаптации (вид работы)** к пункту 4.1 Акта обследования ОСИ
		№ на плане	№ фото	
Форма обслуживания с перемещением по маршруту	ДП-В (О,С,Г,У)			-

* указывается: ДП-В - доступно полностью всем; ДП-И (К, О, С, Г, У) – доступно полностью избирательно (указать категории инвалидов); ДЧ-В - доступно частично всем; ДЧ-И (К, О, С, Г, У) – доступно частично избирательно (указать категории инвалидов); ДУ - доступно условно, ВНД - недоступно

**указывается один из вариантов: не нуждается; ремонт (текущий, капитальный); индивидуальное решение с ТСР; технические решения невозможны – организация альтернативной формы обслуживания

Комментарий к заключению: _____ доступно всем _____

к Акту обследования ОСИ к паспорту доступности ОСИ № 2 от «14» мая 2024 г.

I Результаты обследования:
5. Санитарно-гигиенических помещений
Музея краеведения
Наименование объекта, адрес

№ п/п	Наименование функционально-планировочного элемента	Наличие элемента			Выявленные нарушения и замечания		Работы по адаптации объектов	
		есть/нет	№ на плане	№ фото	Содержание	Значимо для инвалида (категория)	Содержание	Виды работ
5.1	Туалетная комната	нет	-	-	-	-	-	-
5.2	Душевая/ванная комната	нет	-	-	-	-	-	-
5.3	Бытовая комната (гардеробная)	нет	-	-	-	-	-	-
	ОБЩИЕ требования к зоне	нет	-	-	-	-	-	-

II. Заключение по зоне:

Наименование структурно-функциональной зоны	Состояние доступности* (к пункту 3.4 Акта обследования ОСИ)	Приложение		Рекомендации по адаптации (вид работы)** к пункту 4.1 Акта обследования ОСИ
		№ на плане	№ фото	
все	-			Имеется отдельностоящий туалет (адаптирован)

* указывается: **ДП-В** - доступно полностью всем; **ДП-И** (К, О, С, Г, У) – доступно полностью избирательно (указать категории инвалидов); **ДЧ-В** - доступно частично всем; **ДЧ-И** (К, О, С, Г, У) – доступно частично избирательно (указать категории инвалидов); **ДУ** - доступно условно, **ВНД** - недоступно

**указывается один из вариантов: не нуждается; ремонт (текущий, капитальный); индивидуальное решение с ТСР; технические решения невозможны – организация альтернативной формы обслуживания

Комментарий к заключению: _____ соответствует нормам _____

к Акту обследования ОСИ к паспорту доступности ОСИ № 2 от «14» мая 2024 г.

I Результаты обследования:
6. Системы информации на объекте
 Музей краеведения
 Наименование объекта, адрес

№ п/п	Наименование функционально-планировочного элемента	Наличие элемента			Выявленные нарушения и замечания		Работы по адаптации объектов	
		есть/нет	№ на плане	№ фото	Содержание	Значимо для инвалида (категория)	Содержание	Виды работ
6.1	Визуальные средства	есть			-		-	
6.2	Акустические средства	есть						
6.3	Тактильные средства	есть						
	ОБЩИЕ требования к зоне	есть						

ИЗаключение по зоне:

Наименование структурно-функциональной зоны	Состояние доступности* (к пункту 3.4 Акта обследования ОСИ)	Приложение		Рекомендации по адаптации (вид работы)** к пункту 4.1 Акта обследования ОСИ
		№ на плане	№ фото	
	ДП-В			

* указывается: **ДП-В** - доступно полностью всем; **ДП-И** (К, О, С, Г, У) – доступно полностью избирательно (указать категории инвалидов); **ДЧ-В** - доступно частично всем; **ДЧ-И** (К, О, С, Г, У) – доступно частично избирательно (указать категории инвалидов); **ДУ** - доступно условно, **ВНД** - недоступно

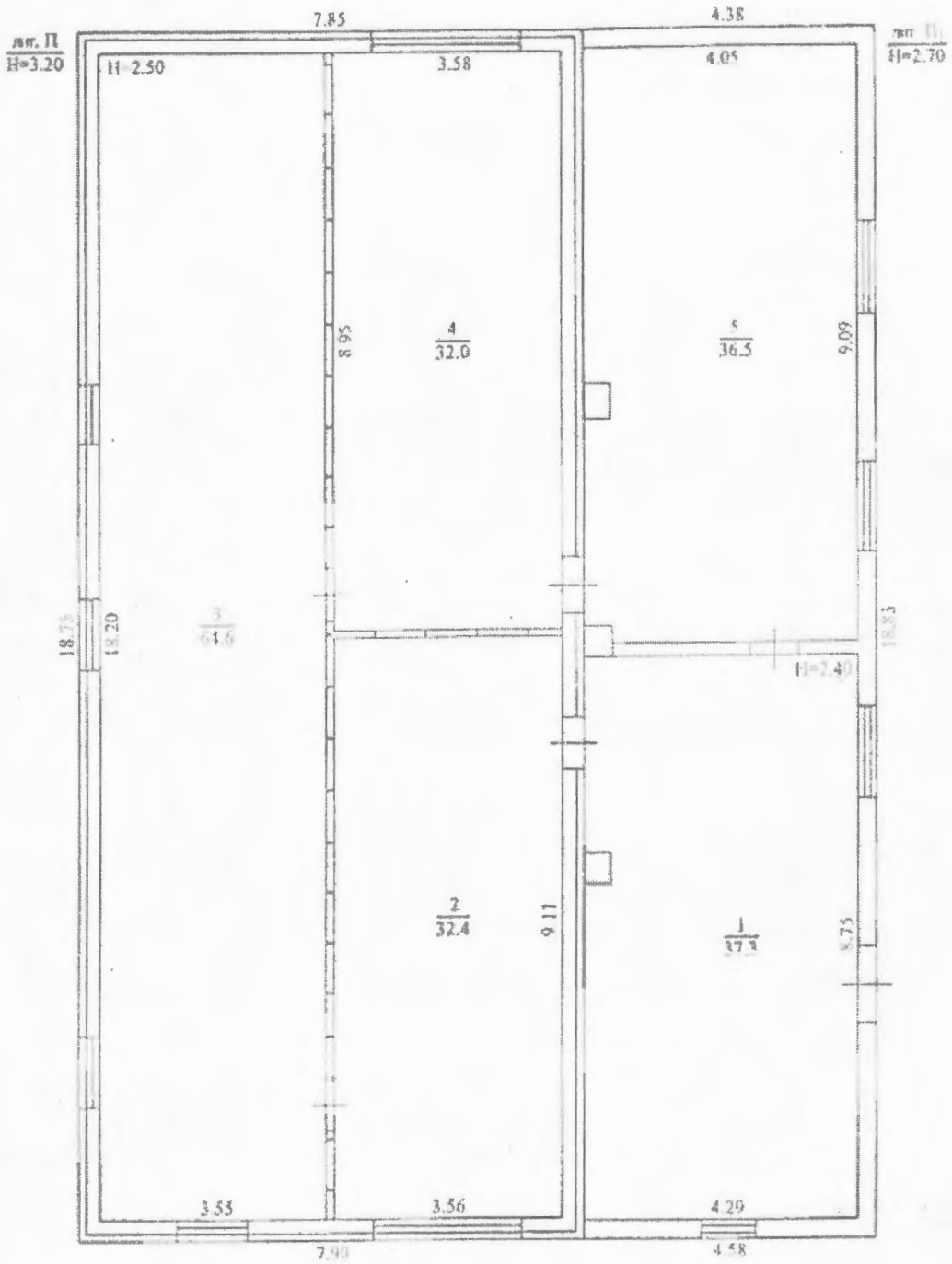
**указывается один из вариантов: не нуждается; ремонт (текущий, капитальный); индивидуальное решение с ТСР; технические решения невозможны – организация альтернативной формы обслуживания

Комментарий

к заключению: _____ доступно всем _____







Министерство финансов		
Государственного унитарного предприятия		
Технической инвентаризации Ростовской области		
ПОЭТАЖНЫЙ ПЛАН СТРОЕНИЯ		
ул. <u>Зимовьянская окраина</u>		№ 100
<u>д. Радоистовка № 1</u>		П
Дата	Составил И.С.	Подпись
10.05.09	Аксенов А.И.	А.И.
02.06.09	Хайдаров Р.А.	Р.А.
01.06.09	Воробейко И.С.	И.С.



Директор
ГБУК РО «Археологический музей-заповедник «Танаис»
Кривозчиков В.И.

АНКЕТА
(информация об объекте социальной инфраструктуры
к ПАСПОРТУ ДОСТУПНОСТИ ОСИ
№ 2

1. Общие сведения об объекте

- 1.1. Наименование (вид) объекта
Музей краеведения (Выставочный комплекс)
- 1.2. Адрес объекта :346813,
Мясниковский район Ростовской обл., х.Недвиговка
- 1.3. Сведения о размещении объекта:
- отдельно стоящее здание 1 этаж, 147,7 кв. м
- часть здания _____ этажей (или на _____ этаже), _____ кв. м
- наличие прилегающего земельного участка (да, нет), _____ кв. м
- 1.4. Год постройки здания 1961, последнего капитального ремонта _____
- 1.5. Дата предстоящих плановых ремонтных работ:
капитального _____

Сведения об организации, расположенной на объекте

- 1.6. Название организации (учреждения) (полное юридическое наименование –Государственное бюджетное учреждение культуры Ростовской области «Археологический музей-заповедник «Танаис»
(ГБУК РО «Археологический музей-заповедник «Танаис»)
- 1.7. Юридический адрес организации (учреждения)
346813, Россия, Мясниковский район Ростовской обл., х.Недвиговка
- 1.8. Основание для пользования объектом :оперативное управление
- 1.9. Форма собственности – Государственная
- 1.10. Территориальная принадлежность– региональная
- 1.11. Вышестоящая организация- Министерство культуры Ростовской области
- 1.12. Адрес вышестоящей организации, другие координаты:
344002, г. Ростов-на-Дону, ул.Московская, 51/пер.Соборный, 15

2. Характеристика деятельности организации на объекте

- 2.1. Сфера деятельности – образование и культура
- 2.2. Виды оказываемых услуг:
Культурно-просветительские
- 2.3. Форма оказания услуг: на объекте
- 2.4. Категории обслуживаемого населения по возрасту: все возрастные категории
- 2.5. Категории обслуживаемых инвалидов: инвалиды, передвигающиеся на коляске, инвалиды с нарушениями опорно-двигательного аппарата; нарушениями слуха
- 2.6. Плановая мощность: посещаемость (количество обслуживаемых в день),
вместимость, пропускная способность

2.7. Участие в исполнении ИПР инвалида, ребенка-инвалида (да, нет)

3. Состояние доступности объекта для инвалидов и других маломобильных групп населения (МГН)

3.1. Путь следования к объекту пассажирским транспортом
 Электропоезд «Ростов-на-Дону-Таганрог», ост. «Танаис»
 Автобус №458 от ост. «Центральный рынок» (г. Ростов-на-Дону) до ост. «Танаис»

наличие адаптированного пассажирского транспорта к объекту:

нет

3.2. Путь к объекту от ближайшей остановки пассажирского транспорта:

3.2.1. Расстояние до объекта от остановки транспорта 10 м

3.2.2. Время движения (пешком) 2 мин.

3.2.3. Наличие выделенного от проезжей части пешеходного пути:

нет

3.2.4. Перекрестки: нерегулируемые

3.2.5. Информация на пути следования к объекту:

визуальная

3.2.6. Перепады высоты на пути: подъем при движении от остановки электропоезда

Их обустройство для инвалидов на коляске: нет

3.3. Организация доступности объекта для инвалидов – форма обслуживания <*>


№ п/п	Категория инвалидов (вид нарушения)	Вариант организации доступности объекта (формы обслуживания) <*>
1	Все категории инвалидов и МГН в том числе инвалиды:	
2	передвигающиеся на креслах-колясках	А
3	с нарушениями опорно-двигательного аппарата	А
4	с нарушениями зрения	-
5	с нарушениями слуха	А
6	с нарушениями умственного развития	-

4. Управленческое решение (предложения по адаптации основных структурных элементов объекта)

№ п/п	Основные структурно-функциональные зоны объекта	Рекомендации по адаптации объекта (вид работы) <*>
1	Территория, прилегающая к зданию (участок)	индивидуальное решение с ТСР
2	Вход (входы) в здание	-
3	Путь (пути) движения внутри здания (в т.ч. пути эвакуации)	-
4	Зона целевого назначения здания (целевого посещения объекта)	-
5	Санитарно-гигиенические помещения	-----

6	Система информации на объекте (на всех зонах)	-
7	Пути движения к объекту (от остановки транспорта)	индивидуальное решение с ТСП
8	Все зоны и участки	-

 <*> Указывается один из вариантов (видов работ): не нуждается; ремонт (текущий, капитальный); индивидуальное решение с ТСП; технические решения невозможны - организация альтернативной формы обслуживания.

Размещение информации на Карте доступности субъекта Российской Федерации согласовано  гл.инженер Скнарин А.В.

ИДЕНТИФИКАЦИОННЫЙ КОД	ИДЕНТИФИКАЦИОННЫЙ КОД
ИДЕНТИФИКАЦИОННЫЙ КОД	ИДЕНТИФИКАЦИОННЫЙ КОД
ИДЕНТИФИКАЦИОННЫЙ КОД	ИДЕНТИФИКАЦИОННЫЙ КОД

ИДЕНТИФИКАЦИОННЫЙ КОД

ИДЕНТИФИКАЦИОННЫЙ КОД

ИДЕНТИФИКАЦИОННЫЙ КОД

[Handwritten signature]

Пронина-Рогова

и сына

20 копий

